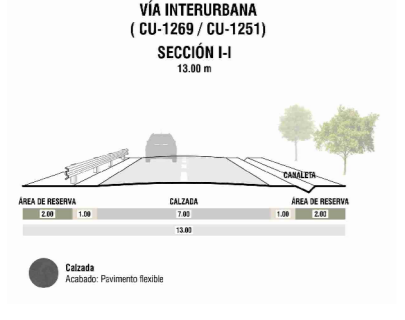
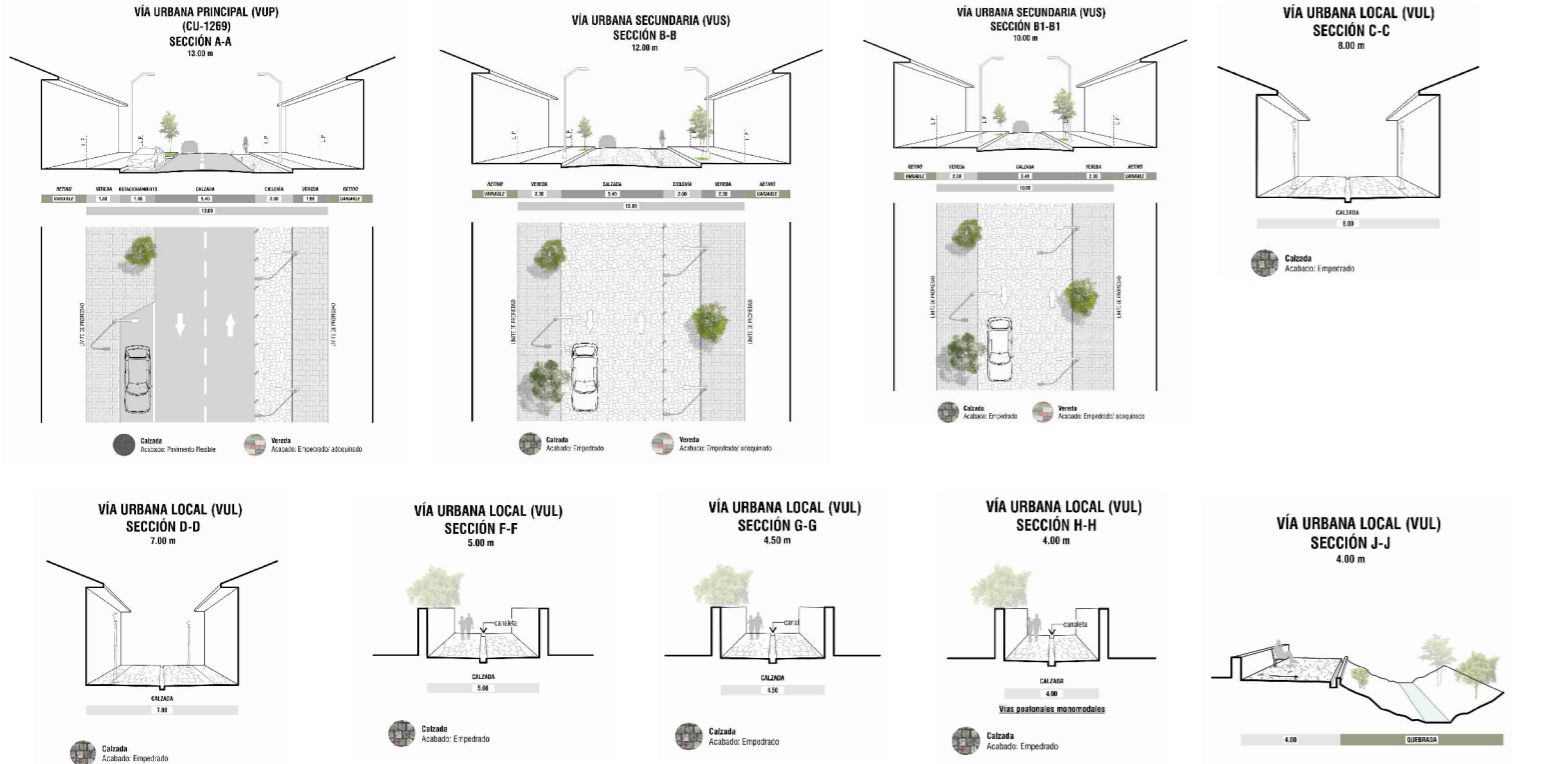


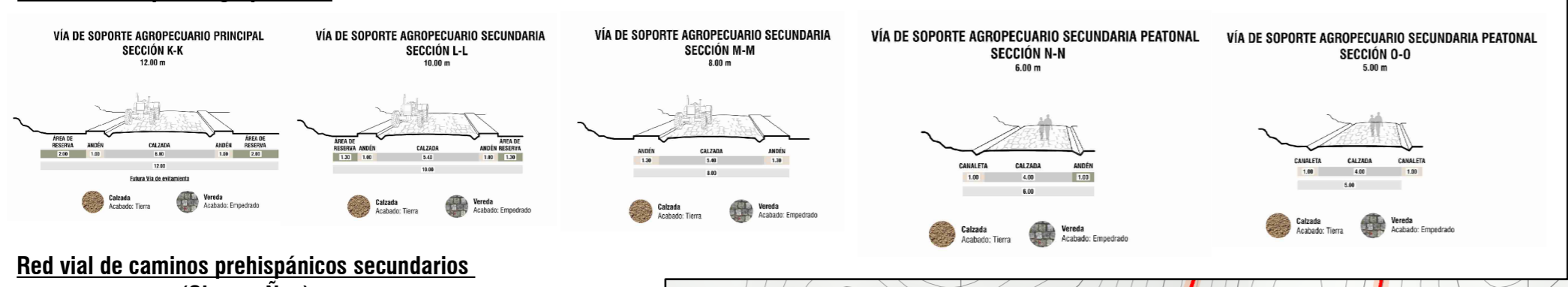
Red vial interurbana



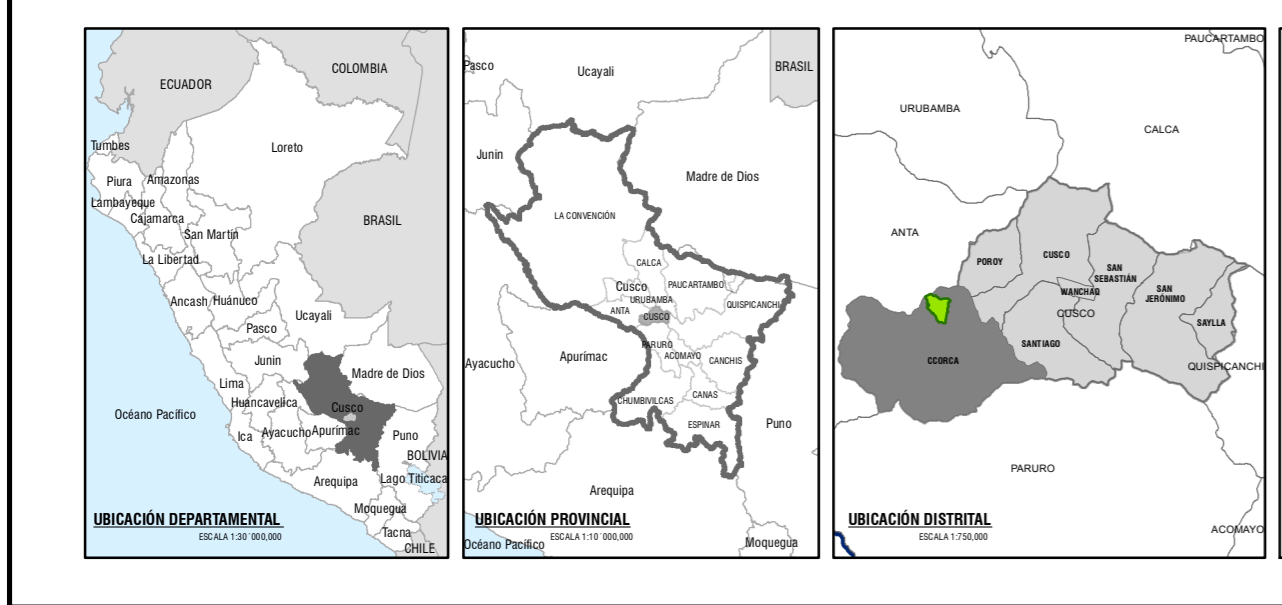
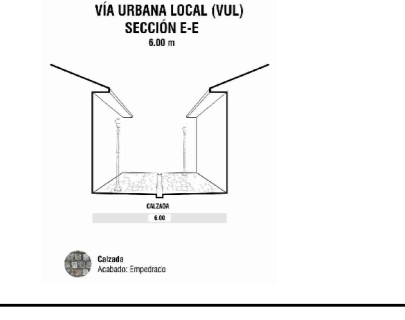
Red vial urbana




Red vial de soporte agropecuario



Red vial de caminos prehispánicos secundarios (Qhapac Nan)



<p>Base cartográfica</p> <ul style="list-style-type: none"> --- Límite Distrital Referencial — Curva de nivel primaria — Curva de nivel secundaria ▭ Sectores de estudio ▭ Lote ▭ Borde urbano ▭ Quebradas ▭ Humedal ▭ Ámbito del esquema de ordenamiento 	<p>Sección vial</p> <ul style="list-style-type: none"> ● Nodo de articulación primario ● Nodo de articulación secundario <p>Clasificación funcional vial</p> <ul style="list-style-type: none"> Red vial interurbana Red vial urbana Red vial de soporte agropecuario Red vial de caminos prehispánicos secundarios (Qhapac Nan)
---	--



ESCALA GRÁFICA

SISTEMA DE COORDENADAS:
WGS 1984 UTM Zone 18S
Proyección: Transverso Mercator
Datum: WGS 1984
False Easting: 500,000,000.000
Central Meridian: -75,000.000
Scale Factor: 0.9996
Latitude Of Origin: 0.0000
Units: Meter

<p>Cusibamba-Corco MUNICIPALIDAD COOPERA</p>	<p>GOBIERNO MUNICIPAL DEL CUSCO</p> <p>GERENCIA DE DESARROLLO URBANO Y RURAL</p> <p>SUBGERENCIA DE ORDENAMIENTO TERRITORIAL PROVINCIAL</p>	<p>PROYECTO: MEJORAMIENTO DEL SERVICIO DE ORDENAMIENTO TERRITORIAL EN LA MUNICIPALIDAD DE CUSCO</p> <p>PLAN: ESQUEMA DE ORDENAMIENTO URBANO 2018-2028</p> <p>MAPA: CLASIFICACIÓN FUNCIONAL VIAL</p> <p>CÓDIGO DE MAPA: MP-13</p>
<p>FUENTE: ION</p> <p>GRUPO TÉCNICO EDU</p> <p>MTC-PROVIAS</p> <p>POM CUSCO-SO01P</p> <p>POU-CUSCO-SO01P</p>	<p>ELABORADO POR: Equipo técnico EOU</p> <p>Los límites territoriales en el presente documento son referenciales (Ley 27785 - Sea disposición transitoria)</p>	<p>ESCALA: 1 : 5,000</p> <p>FECHA: JULIO 2018</p>